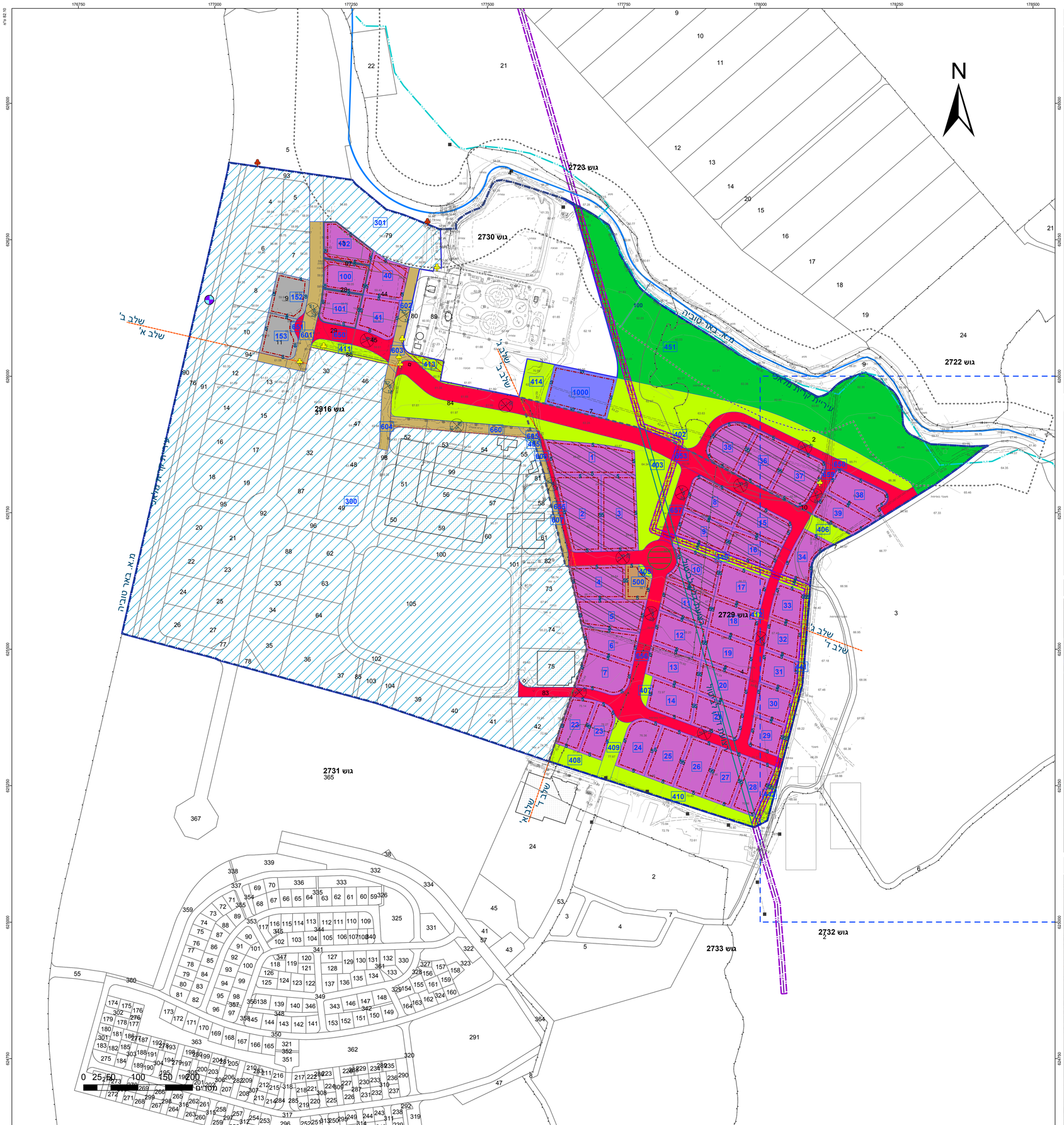

מקרא

מסחר	קו עזר1
תעשיה	קו מים "4 ומעלה
תעשיה קלה ומלאכה	קו דלק/נפט
מתקנים הנדסיים	מידות
מבנים ומוסדות ציבור	אתר קידוח
שטח ציבורי פתוח	עץ/עצים לשימור
יער	עץ/עצים לעקירה
דרך מאושרת	
דרך מוצעת	
יעוד עפ"י תכנית מאושרת אחרת	
תחום השפעה	
הנחיות מיוחדות	
טיפול נופי	
דרך/מסילה לביטול	
זיקת הנאה	
אתר עתיקות/אתר הסטורי	
גבול מסדרון תשתיות ת"ק	
גבול מתחם	
קו-בנין	
גבול שטח שיפוט	
חזית מסחרית	
ציר נחל	
קו עזר4	

מקרא מפת מדידה

מקרא

מבנה	שחת ביקורת כלכית
צריף\סכנה\חממה	עמוד כללי
אספלט	ארון כללי
אבן שפה	עמוד תאורה
דרך עפר	עמוד תקשורת
גדר תיל \ רשת	ע. חשמל עץ
גדר אבן\קיר	ע. חשמל בטון
גדר אבן\ קיר אבן\ גדר\ בטון	ע. חשמל תעלה
שפת ואדי	ע.חשמל, זוית
מדרון עליון\ שיפוע סבעי	שחת\ גוב מים
עץ	שחת ביוב
נקודת גובה אופיינית	שחת ניקוז
קו גובה משני (0.5, 0.5 מ')	גוב תקשורת
קו גובה ראשי (5.0, 2.5, 1.0 מ')	

תרשים התמצאות - קנ"מ 1:60000

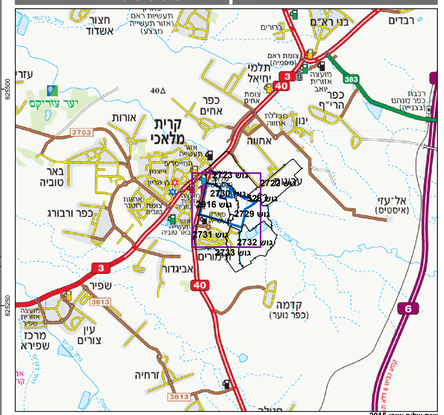

שנת צילום אויר: 2015

תרשים סביבה - קנ"מ 1:15000

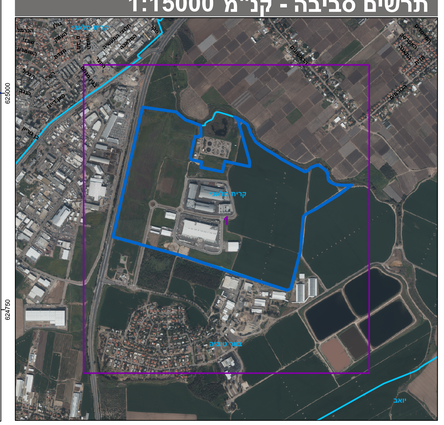

חוק התכנון והבנייה, התשכ"ה - 1965

תכנית מפורטת

מס' 617-0183939

פארק תעשיות - קרית מלאכי - מתחם מזרחי

תשריט מצב מוצע	גיליון 1 מתוך 1
מחוז	דרום
מרחב תכנון מקומי	קרית מלאכי
רשות מקומית	קרית מלאכי
ישוב	קרית מלאכי
תכנית בסמכות	מחוזית
איחוד וחלוקה	ללא איחוד וחלוקה
היתרים או הרשאות	תכנית שמכוחה ניתן להוציא היתרים או הרשאות
מונה תדפיס התשריט	24
מועד הפקה	24/04/2018 18:16
שטח התכנית	1019.793 דונם קנה מידה 1:2500

אישורים

חוק התכנון והבניה, התשכ"ה - 1965
משרד האוצר - מחוז דרום
הוועדה המחוזית החליטה ביום :
16/04/2018
לאשר את התכנית
29/05/2018
תאריך יו"ר הוועדה המחוזית

שמות*

מגיש התכנית	רשות מקרקעי ישראל תאגיד: רשות מקרקעי ישראל
עורך ראשי	תומס מרסל לייטרסדורף תאגיד: תה"ל לייטרסדורף בע"מ
יזם	רשות מקרקעי ישראל תאגיד: רשות מקרקעי ישראל

בעלי ענין בקרקע*

בבעלות מדינה	תאגיד: רשות מקרקעי ישראל
בעלים	תאגיד: קרן קיימת לישראל
חוכר	תאגיד: גורן י.ר ובניו שיווק בע"מ
חוכר	תאגיד: האחים קרטין השקעות בנכסים בע"מ
חוכר	תאגיד: י.ח.ס הסעות בע"מ
חוכר	תאגיד: נייר וקרטון הדרום)1996(בע"מ

טבלת גושים וחלקות*

מספר גוש	חלק/ כל הגוש	מספרי חלקות בשלמותן	מספרי חלקות בחלקיותן
2729	חלק		2,4,9-10
2730	חלק		4,7
2731	חלק		365
2916	חלק	4-37,39-64,73-78,81-88,90-97, 99-105	79,98

* הרשימה המלאה מפורטת בהוראות התכנית / בהודעה שפורסמה בעיתונות וברשומות

הריני מצהיר בזאת כי המפה הטופוגרפית/המצבית המהווה רקע לתכנית זו, נערכה על ידי ביום 18.08.17 והיא הוכנה לפי הוראות נוהל מבא"ת ובהתאם להוראות החוק ולתקנות המודדים שבתוקף. דיוק הקו הכחול והקדסטר:
קו כחול (בלבד) ברמה אנליטית

משה פלוס	442		
שם המודד	מספר רשיון	חתימה	תאריך